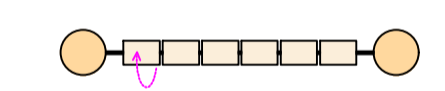
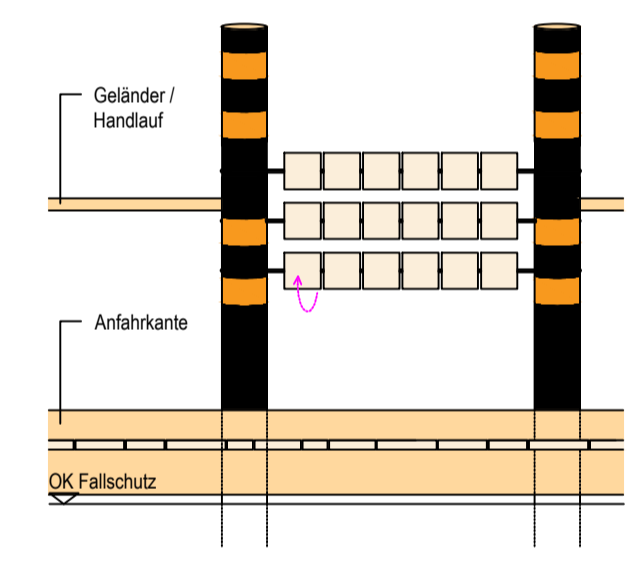


Spielsteg

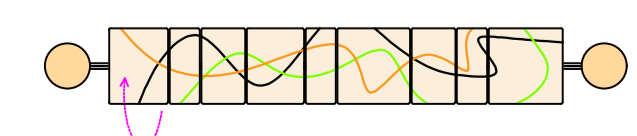
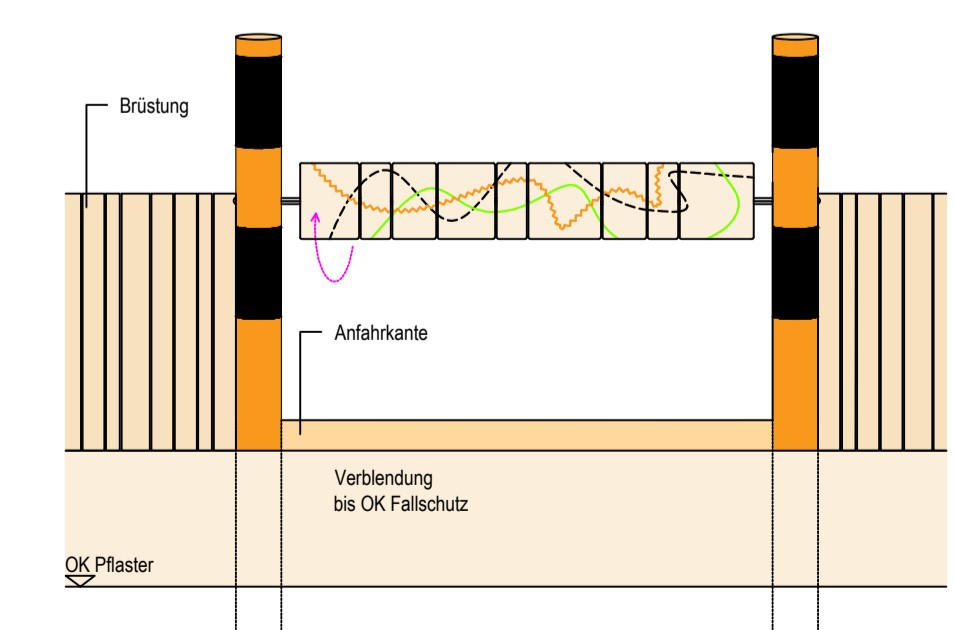
- Planzeichen**
- Bestand**
- Laubbaum
  - Höhe aus Bestandsvermessung
  - Gebäude
  - Zaun
- Planung**
- Gehölzplanung
  - Rasen
  - Fallschutzkies
  - Spielesand
  - EPDM-Belag, stoßdämpfend
  - Betonpflaster, hellgrau
  - Kleinpflaster, Basalt
  - Spielgerät
  - Spielgerät, optional
  - Höhe, Planung
  - Höhe, Bestand
- Leitsystem - Farbe + Kontrast**
- Schwarz + Orange
  - Auffindestreifen, Aufmerksamkeitsfeld
  - Basalt-Kleinpflaster 3 bis 5 Reihen zwischen Spielflächen und Wegen

**Sinnspiele**

**Memory**  
18 drehbare Holzquadern 12 x 12 x 8 cm in 3 Ebenen mit je 2 eingravierten Motiven je Quader Befestigung an Pfosten des Spielstegs



**Drehspiel**  
mit 8 drehbaren Stammscheiben Länge 150 cm, Durchmesser 30-40 cm Stammscheiben mit farblich und taktil abgesetzten Rillen als Labyrinth Befestigung an Pfosten des Spielstegs



Nr.	Art der Änderungen	Datum
F		
E		
D		
C		
B		
A		

**Bauort:**  
Gemarkung Erfurt-Süd  
Flur 30, Flurstück 20  
Robert-Koch-Straße 43

**Spielplatz Robert-Koch-Straße | Erfurt 087 SRK**

**Bauherr:** Landeshauptstadt Erfurt  
vertreten durch  
Garten- und Friedhofsamt  
Heinrichstraße 78  
99092 Erfurt  
Tel.: +49 361 65 55 801  
Fax.: +49 361 65 55 809  
Datum/Unterschrift/Stempel

**Architekt:** AISCHA VOGEL  
FREIE LANDSCHAFTSARCHITEKTIN  
Hugo-John-Straße 8  
99086 Erfurt  
Tel.: +49 361 7893360  
Mobil: +49 179 9416705  
mail@aischa-vogel.de  
Datum/Unterschrift/Stempel

bearbeitet:	AV	Reifegrad:	Vorabzug	Stand:	12.06.2021	Maßstab:	1/100, 1/25
Leistungsphase:	Ausführungsplanung		Ausgangsplan: Vermessung				
Vorhaben:	Spielplatz Robert-Koch-Straße   Erfurt Freifläche						
Planinhalt:	Lagplan	Plan-Nr.:	5.02	Index:	-		