

werdet stadtteil detektive



Kinder- & Jugendstadtplan Erfurt Südost

Zielstellung:

- Überblick bekommen über Orte junger Menschen
- Bezugsgebiet Erfurt Südost
- In Kooperation mit Kitas, Schulen, Vereinen, Einrichtungen der Kinder- und Jugendarbeit, ...

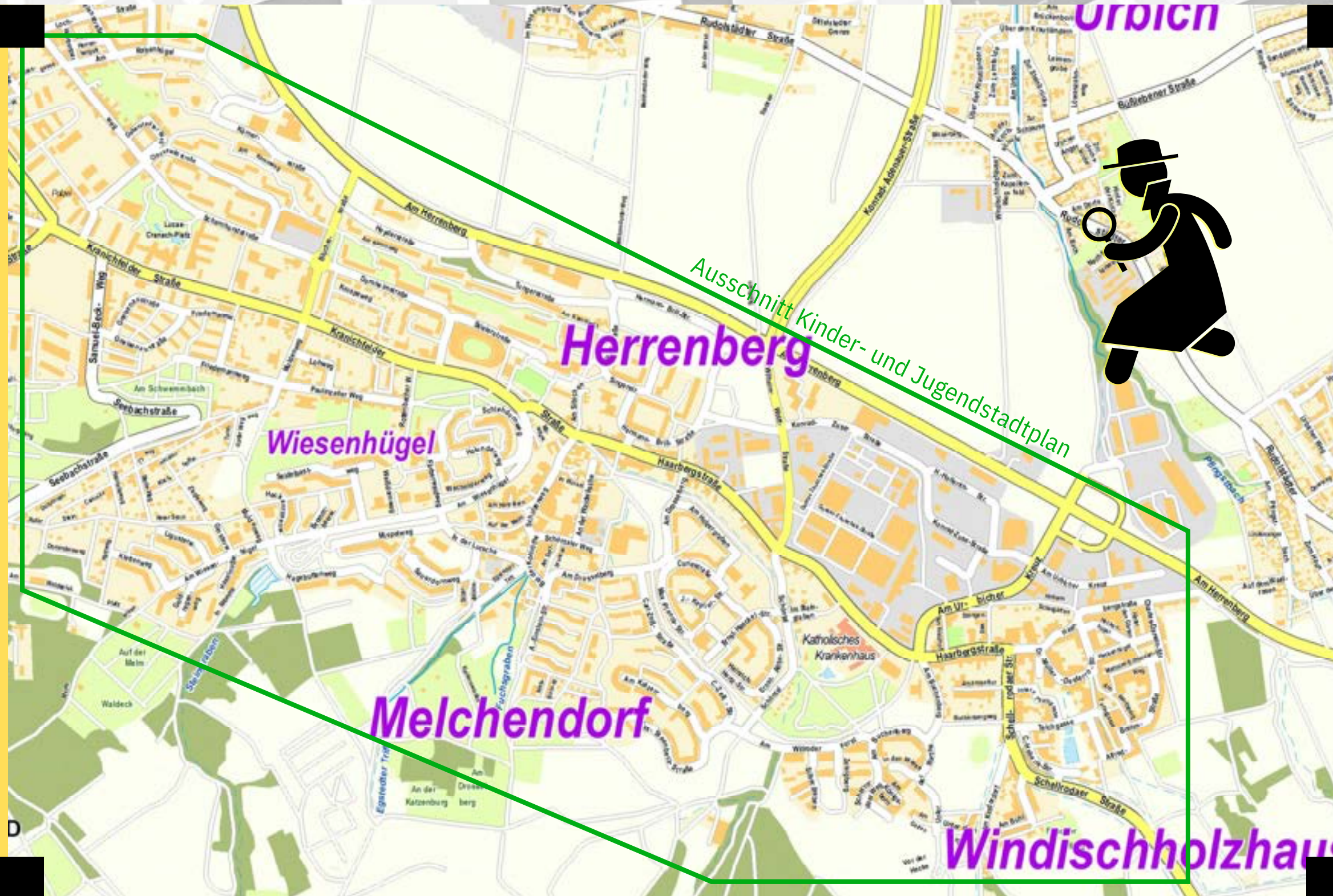


Zielstellung:

- Entstehung eines gedruckten Stadtplans, kommentiert aus Sicht junger Menschen
- digitale Sammlung mit mehr Informationen steht zur Verfügung



Kinder- & Jugendstadtplan Erfurt Südost



Kinder- & Jugendstadtplan Magdeburger Allee

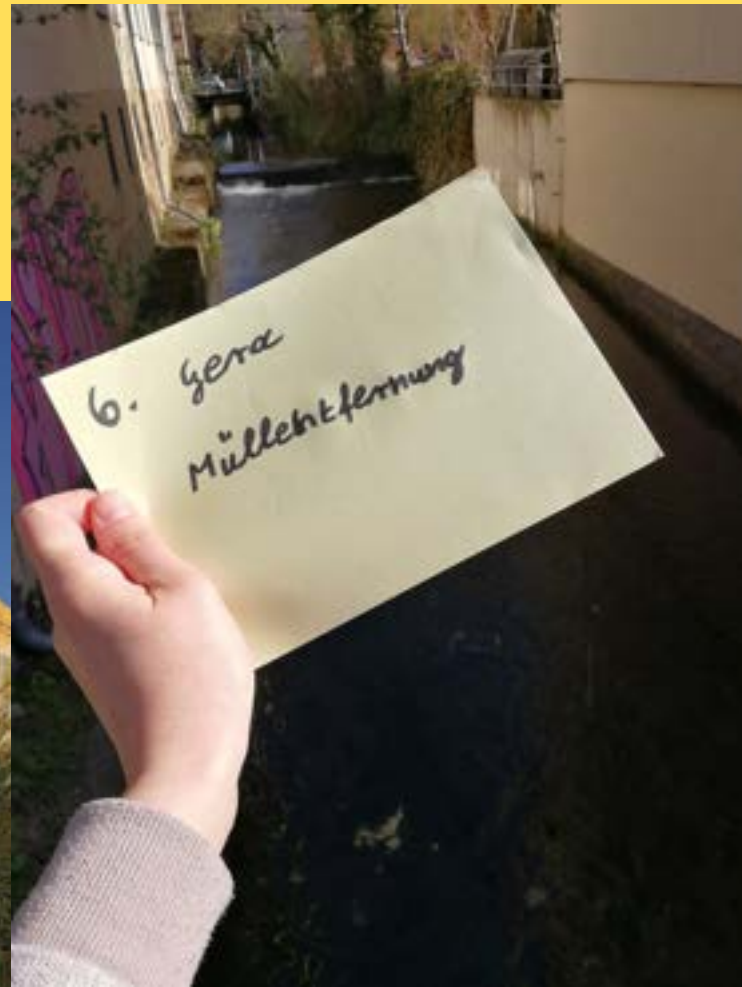
- Einführung in die Methodik an Fachkraft
- 2 Monate Zeit zum sammeln
- Beteiligungsaktionen in und von den Einrichtungen



- Sammlung aller Ergebnisse an einer zentralen Stelle
- Auswertung und Sortierung durch Projektgruppe
- öffentlicher Entwurfscheck für Interessierte



Kinder- & Jugendstadtplan Magdeburger Allee



Kinder- & Jugendstadtplan Magdeburger Allee



Kinder- und Jugendstadtplan
Magdeburger Allee und Umgebung



Bewertungssystem




- Alle Orte, die gesammelt werden **MÜSSEN** bewertet werden
- nur so können wir sie auf dem Stadtplan verwerten und einordnen

1 SPIELPLATZ,
SPIELEN

3 BRACHFLÄCHE,
SITZGELEGENHEITEN

5 PARKPLATZ,
GRUSELIG

Möglichkeiten:

- Farbcodes **rot/gelb/grün**
z.B. durch Kärtchen,
Pinnnadeln, Luftballons, ...
- Daumenbewertung z.B.
durch   
- zusätzlich: Kommentieren
auf Postkarten, Kärtchen,
Audioaufnahme, ...



Bewertungssystem

Was bedeuten die Farben?

- **GRÜN:**
 - Wo seid ihr gerne?
- **ROT:**
 - Welche Plätze meidet ihr?
- **GELB:**
 - Wo würdet ihr gerne etwas verändern?




Wenn ihr noch Lust habt, könnt ihr auch folgende Bewertungen zzgl. zu den Farben machen:

- Wo kann ich spielen?
- Wo kann ich mich aufhalten?
 - Bei schlechtem Wetter, bei gutem Wetter
- Wo kann ich Freund*innen treffen?
- Wo kann ich mit Freund*innen rumhängen?
- Wo kann ich was unternehmen?
- Wo sind meine Geheimtipps?
- Wo habe ich Platz für Bewegung und Sport?
- Wo bekomme ich Hilfe bei Probleme?

Sammlungsmethoden

Vorbereitung

- macht euch einen Termin und Treffpunkt aus
- entscheidet euch für eine Methode: 
- habt ihr alles Material zusammen, dass ihr für die Methode braucht



Ablauf

- führt die Sammlung gemeinsam durch
- benennt die Orte an denen ihr wart, um das Material eindeutig einem Ort zuordnen zu können
- Stellt uns die Dokumentation zur Verfügung

Sammlungsmethoden

Methoden zur Sammlung:

- digitales Mapping auf Google
- analoges Mapping mit Stadtkarte
- Fotostreifzüge
- Postkarten schreiben
- Umfrage oder Interviews
- Ausstellungsgegenstände sammeln



Erläuterungen, Erklärungen + Material zu den Methoden auf der digitalen Pinnwand ab 1.4.23



Unterstützungsmöglichkeit



digitale Pinnwand:



- Methodenhandbuch mit Durchführungsanleitung
- Tipps und Tricks mit digitalen Tools
- Downloadcenter für Arbeitsmaterial
- Uploadcenter für eure Dokumentation der gesammelten Orte -> Fotos, Kärtchen, etc.

Unterstützung

- BÄMM!:
 - Ausleihe Tablets für Fotos oder Sprachaufnahmen
 - Ausleihe Moderationskoffer für Kärtchen/Stifte etc.
- Quartiersmanagement:
 - Ausleihe Polaroidkamera für Postkarten-Fotos

Wie gehts weiter?



Was passiert, wenn das Material da ist?

- wie geht der Prozess weiter?
- was sind die nächsten Schritte?
- Wann sind welche Termine?
- Wer kann sich wie und wo beteiligen?



**vielen
DANK!**

